

UCHWAŁA Nr XXXVII/182/18
Rady Gminy Moskorzew
z dnia 18 października 2018 roku

w sprawie zaliczenia drogi do kategorii drogi gminnej oraz ustalenia jej przebiegu.

Na podstawie art. 18 ust. 2 pkt 15 ustawy z dnia 8 marca 1990 r. o samorządzie gminnym (Dz. U. z 2018 r., poz. 994z późn. zm.) oraz art. 7 ust. 2 i 3 ustawy z dnia 21 marca 1985 r. o drogach publicznych (Dz. U. z 2017 r. poz. 2222 z późn. zm.) po uzyskaniu pozytywnej opinii Zarządu Powiatu Włoszczowskiego z dnia 7 września 2018 roku.

Rada Gminy Moskorzew uchwala co następuje :

§1

Zalicza się do kategorii dróg gminnych drogę położoną na działce o numerze geodezyjnym 11/14 i 11/28 położone w miejscowości Moskorzew

§2

Ustala się przebieg drogi zgodnie z załącznikiem Nr 1 i 2 do niniejszej uchwały.

§3


Wykonanie uchwały powierza się Wójtowi Gminy.

§4

Uchwała podlega ogłoszeniu w Dzienniku Urzędowym Województwa Świętokrzyskiego i wchodzi w życie po upływie 14 dni od dnia ogłoszenia.

Załącznik Nr 1
do uchwały Nr XXXVII/182/18
z dnia 18.10.2018 r.

Lp.	Nowy numer drogi	Stary numer drogi	Nazwa drogi	Przebieg drogi
			Moskorzew-kościół	Od drogi krajowej w miejscowości Moskorzew Nr 78 w kierunku północnym do drogi gminnej Nr 350003T w miejscowości Moskorzew

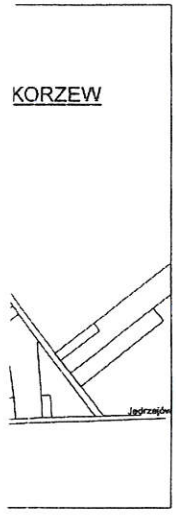
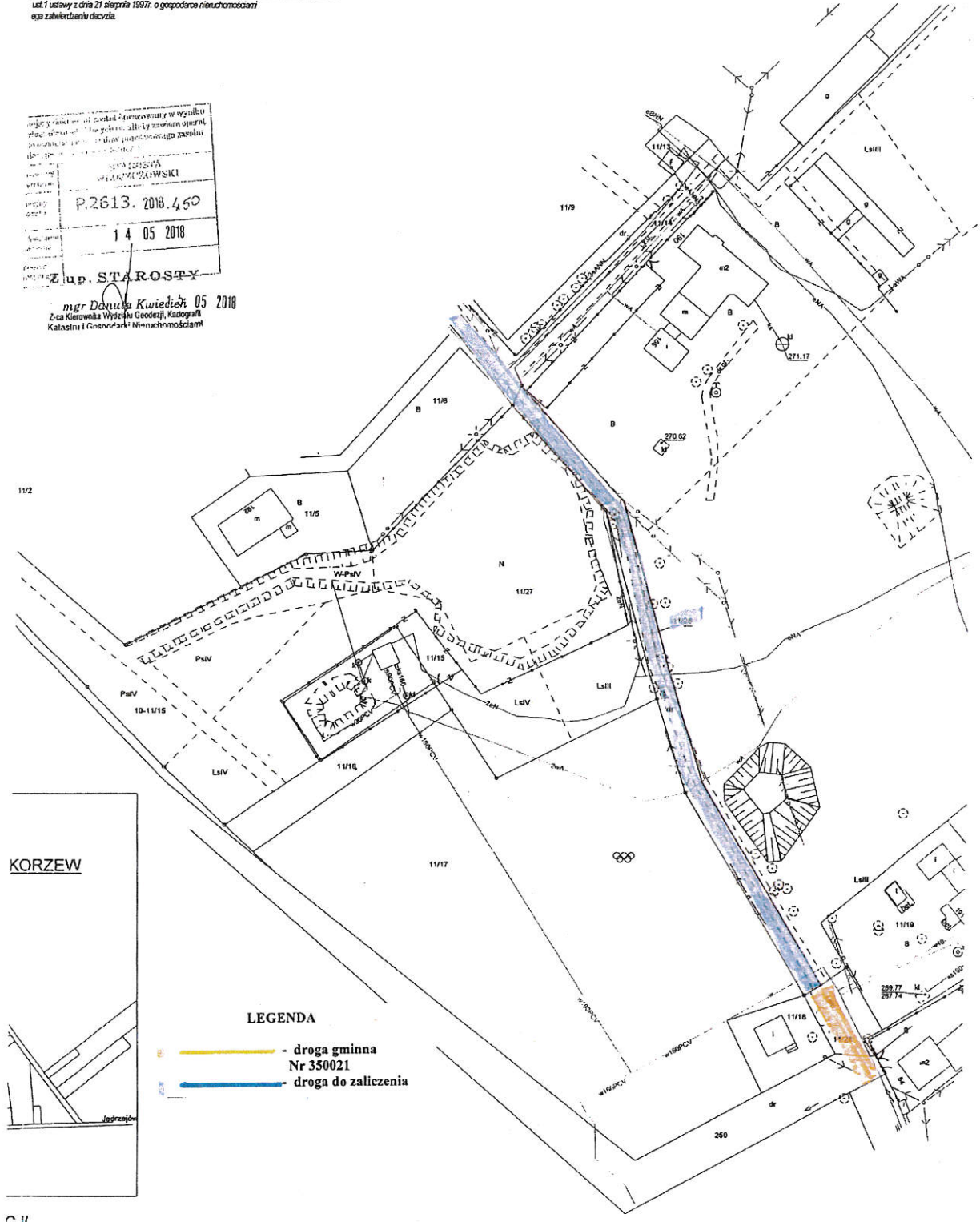
PRZEWODNICZĄCY
RADY GMINY

Włodzimierz Kozłowski

Załącznik Nr 2 do uchwały Nr XXXVII/182/18
 Rady Gminy Moskorzów
 z dnia 18 października 2018 r.

W oparciu o plan zagospodarowania przestrzennego uchwalony przez Radę Gminy Moskorzów z dnia 21 sierpnia 1997r. o gospodarce nieruchomościami oraz zawierzeniu działki.

Wzrosty i wysokości określone w tym projekcie nie mają charakteru ostatecznego i nie stanowią podstawy do ustalania wysokości opłat skarbowych, podatków i innych obciążeń państwowych, samorządowych i gminnych, a także do ustalania wysokości opłat za korzystanie z nieruchomości.

STANOWISKO
PROJEKTANT
 JOLANTA STRASZAK
 P.2613. 2018.450
 14 05 2018
Złup. STAROSTY
 mgr Danuta Kwiedziak 05 2018
 Z-ca Kierownika Wydziału Geodezji, Kartografii
 Katastru i Gospodarki Nieruchomościami



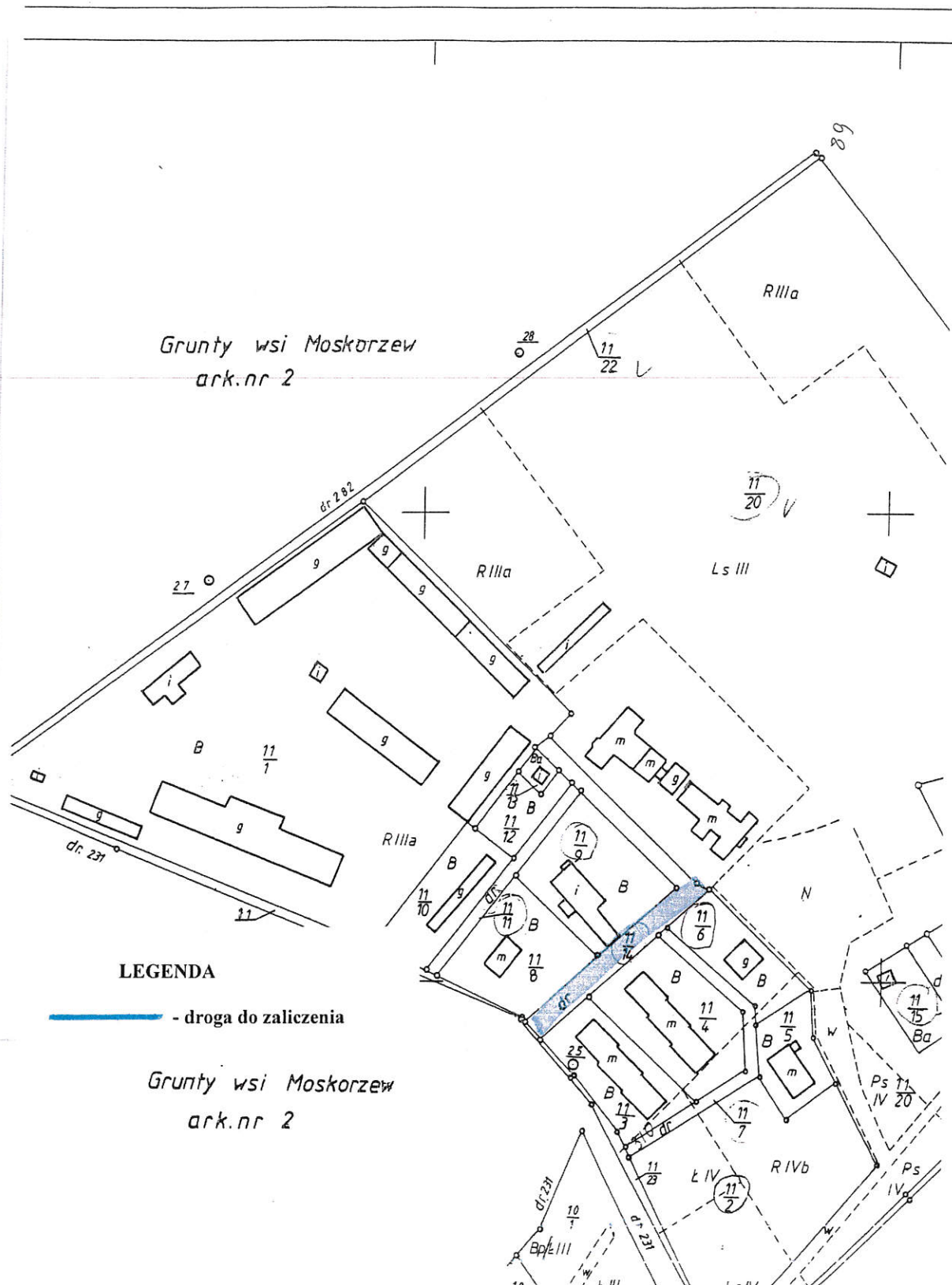
C:Jl

0.3 2.0010

**MAPA Z PROJEKTEM
 PODZIAŁU NIERUCHOMOŚCI
 działka nr 11/20**

Uwaga:
 Wykazane na mapie granice nieruchomości
 podlegającej podziałowi są zgodne
 z danymi ewidencyjnymi.
W kancelaryjny zgłoszono

USŁUGI GEODEZYJNO-KARTOGRAFICZNE
 inż. Jolanta Straszak
 Jędrzejów 30, 29-130 Moskorzów
 NIP 577-131-81-75
 GEODETA UPRAWNIONY
 inż. Jolanta Straszak
 Jędrzejów 30, 29-130 Moskorzów



PRZEWODNICZĄCY
 RADY GMINY
Włodzimierz Kozłowski